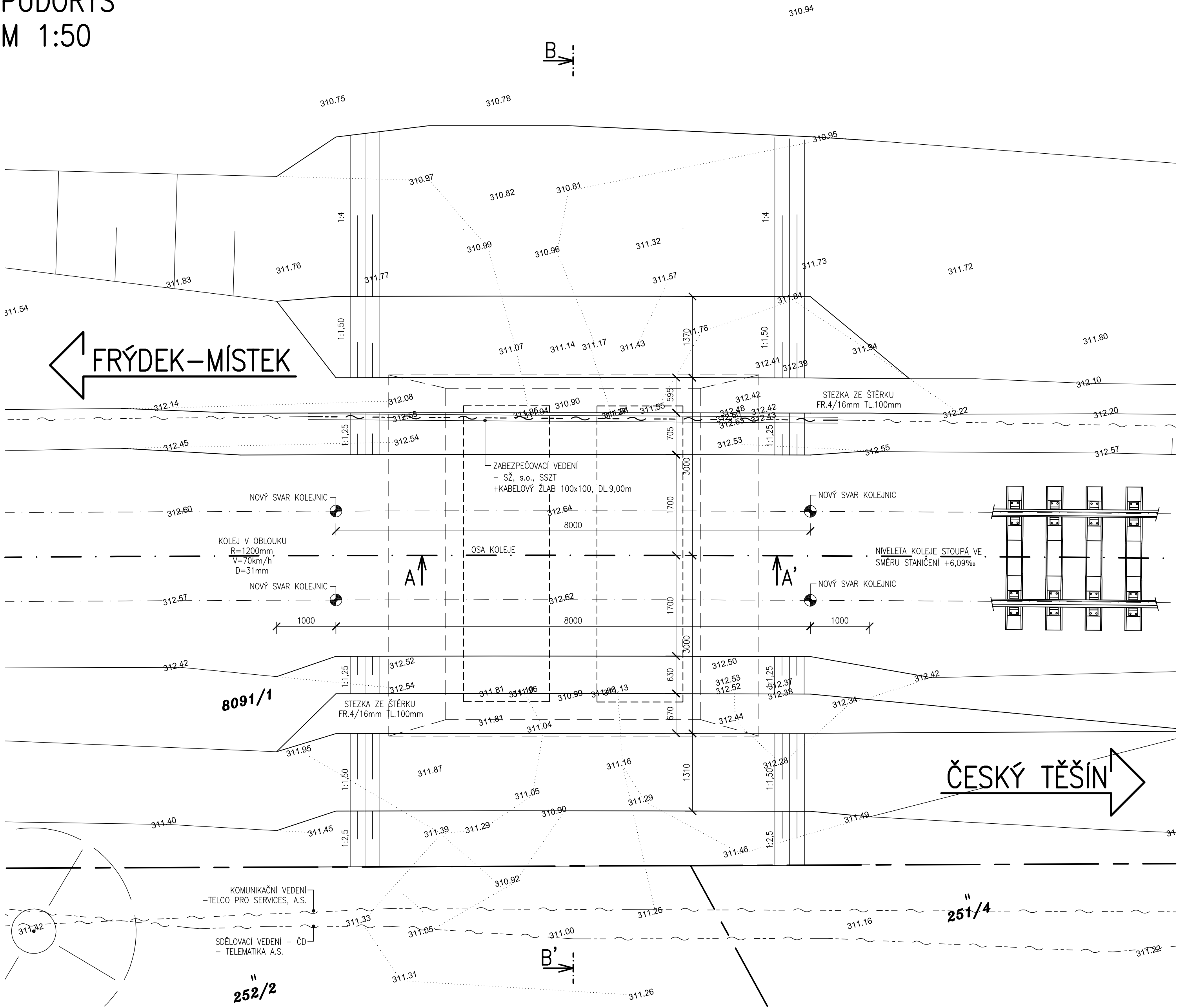
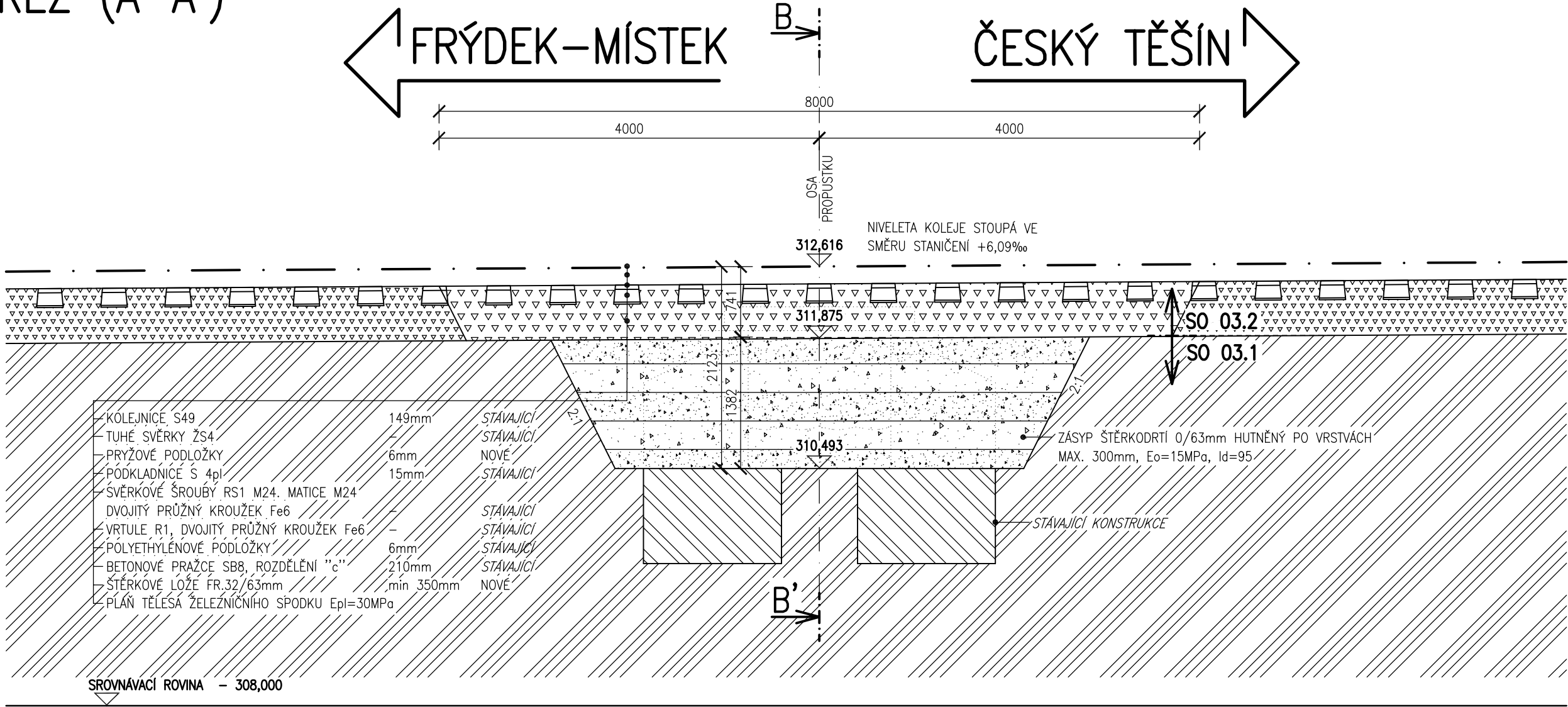


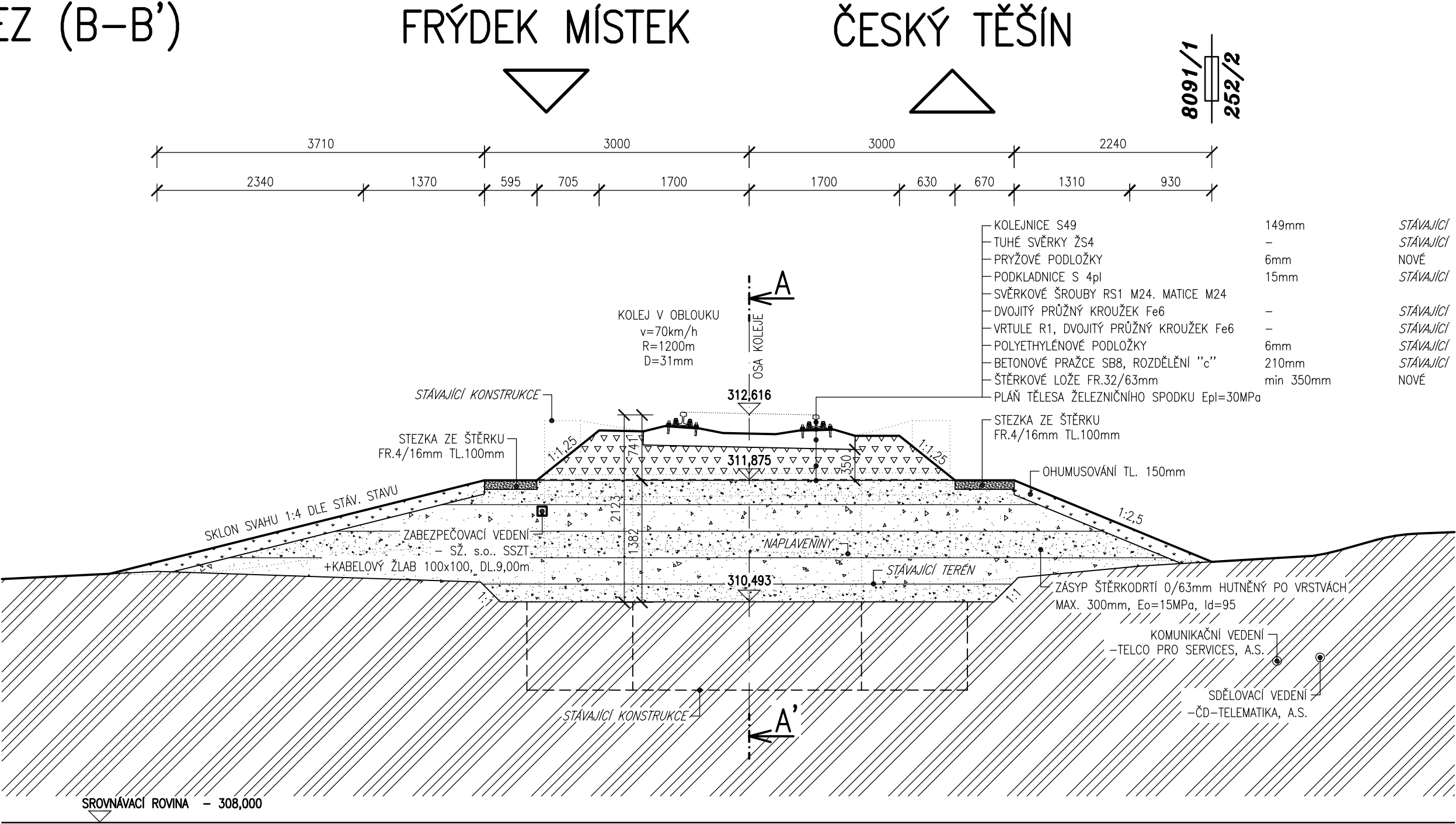
NOVÝ STAV – PŘEHLEDNÉ VÝKRESY  
PŮDORYS  
M 1:50



PODÉLNÝ ŘEZ (A-A')  
M 1:50



PŘÍČNÝ ŘEZ (B-B')  
M 1:50



- POZNÁMKY:
- ① V PŘÍPADĚ DOTČENÍ KABELU SDĚLOVACÍHO VEDENÍ ČD-TELEMATIKA PŘI STAVEBNÍCH PRACÍCH –NUTNÁ ÚPRAVA VEDENÍ
  - ② PŘI STAVEBNÍ ÚPRAVĚ PROPUSTKY NUTNO RESPEKTOVAT PODZEMNÍ A NADZEMNÍ INŽENÝRSKÉ SÍTĚ PŘED ZAHÁJENÍM STAVEBNÍCH PRACÍ BUDOU JEDNOTLIVÉ PODZEMNÍ SÍTĚ VYTÝČENY SVÝMI SPRÁVCI
  - ③ PŘED ZAHÁJENÍM STAVBY JE NUTNÉ VYTÝČENÍ HRANIC OKOLNÍCH POZEMKŮ SOUSEDICÍCH SE STAVBOU

TÚ: 2531-FRÝDEK-MÍSTEK - ČESKÝ TĚŠÍN  
DÚ: 02 - FRÝDEK-MÍSTEK - DOBRÁ U FRÝDKU-MÍSTKU  
VÝŠKOVÝ SYSTÉM: BALT PO VYROVNÁNÍ  
SOÚŘADNICOVÝ SYSTÉM: S-JTSK

OZNAČENÍ	POPIS ZMĚNY	DATUM	PODPIS
HIP	ZODP. PROJEKTANT	VYPRACOVAL	KONTROLOVAL
ING. TOMÁŠ PÁTEČEK	ING. MARTIN VAŠÁK	ING. JANA VARGOVÁ	ING. TOMÁŠ PÁTEČEK
OBEDNATEL: SPRÁVA ŽELEZNIC, S.O. DLÁŽDĚNÁ 10037, 110 00 PRAHA 1			
KRAJ: MORAVSKOSLEZSKÝ ORP: FRÝDEK-MÍSTEK KATASTR: PANSKÉ NOVÉ DVORY			
STAVBA: PROPUSTKY V EVID. KM 113,306; 113,546 A 114,185		FORMÁT	10 x A4
TRATI FRÝDEK-MÍSTEK - ČESKÝ TĚŠÍN		DATUM	PROSINEC 2020
SO 03 - PROPUSTEK V KM 114,185		STUPEŇ	P
ČÍSLO ZAK.		2020684	
MĚŘÍTKO		1:50	
PŘÍLOHA: NOVÝ STAV - PŘEHLEDNÉ VÝKRESY		ČÍSLO PŘÍLOHY:	ČÍSLO PARÉ:
		E.1.4.03.03	

Dokumentaci lze užívat pouze ve smyslu příslušné smlouvy o dílo. Výkres, či jeho část, může být kopírován nebo jiným způsobem rozšiřován pouze po předchozím souhlasu M-Projekt, inženýrské a mostní konstrukce, s.r.o.